COMUNE DI CAMPO NELL'ELBA
Provincia di Livorno

PIANO DI UTILIZZAZIONE DEGLI ARENILI

Sindaco
Dott. Arch. Davide Montauti

Segretario comunale
Dott.ssa Antonella Rossi

Responsabile del Procedimento
Arch. Silvia Lancioni

Ufficio Tecnico Comunale
Geom. Massimiliano Testi
Geom. Simone Gelsi

Progettista
Dott. Arch. Giovanni Giusti

Collaborazione
Pianif. Junior Anita Pieroni

Valutazione Ambientale Strategica
Dott. Agr. Elisabetta Norci

Collaborazione
Stefano Calloni

Aprile 2025

QUADRO CONOSCITIVO

Tav. 3b - Cavoli, Seccheto, Fetovaia e spiagge minori

Scala 1:2.000

ADOZIONE

Legenda

- Limite ambito dell'arenile (art.41 PO)
- Limite demanio marittimo
- Demanio idrico (Ambito di pertinenza idraulica)
- Arenile di proprietà del demanio marittimo
- Strutture edilizie demaniali
- Arenile di proprietà comunale
- Arenile di proprietà privata
- Attività turistiche e/o commerciali su area privata

Concessioni demaniali

- Concessione a terra
- Concessione a mare

Concessioni per l'uso dell'arenile o fini balneari e sportivi:

Stabilimento balneare
- Conc. n.6 - Batignani, Batignani Alfonso
- Conc. n.9 - Cavoli 2000, Soc. Cavoli 2000
- Conc. n.40 - Bahia, Soc. Bahia
- Conc. n.44 - Il Pino Solitario, Soc. Pino Solitario
- Conc. n.47 - La Baracchina, Rafanelli Roberto

Punto Blu
- Conc. n.60- Punto Blu n.4
- Conc. n.61- Punto Blu n.5

Noleggio attrezzature
- Conc. n.66- Lupi di Mare, Lupi Sarah
- Conc. n.68 – De Santis Rita

Concessione per attività commerciali e ristorazione
- Il Convio - Spiaggia di Cavoli
- Conc. n.47- La Baracchina, Rafanelli Roberto
- Conc. n.45-Il Pino Solitario, Soc. Pino Solitario

Viabilità e accesso all'arenile

- Accesso pubblico al mare
- Viabilità carrabile
- Strade pedonalizzate
- Area a parcheggio pubblico (P)
- Area a verde pubblico (VPU)

Mobilità ciclopedonale

- Percorso pedonale
- Percorso ciclopedonale
- Costa Rocciosa
- Parco Nazionale Arcipelago Toscano
- Ambito del porto (Ambito di applicazione disciplina transitoria fornito dall'Autorità Portuale)
- Confine comunale

Riferimenti cartografici di base: DBT Toscana scala 1:2 000- 1:10 000
Per l'ambito dell'arenile la linea di costa è stata aggiornata rispetto all'Ortofoto 2023- Regione Toscana

2 - Spiaggia di Fonza

3 - Spiaggia di Salandro / 4 - Spiaggia di Galenzana

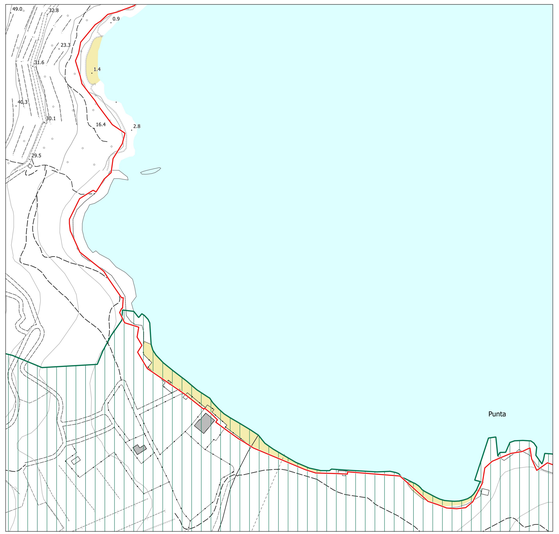

5 - Spiaggia di Palombaia

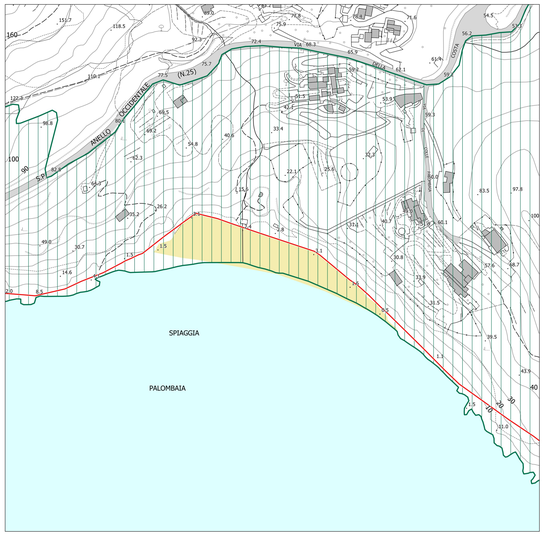

5 - Spiaggia di Cavoli

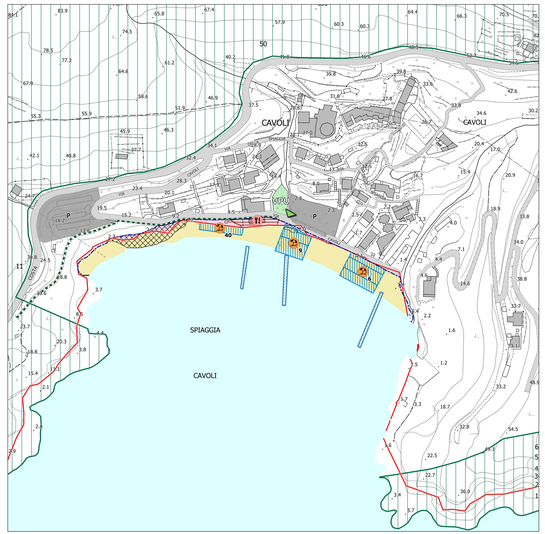

7 - Spiaggia Seccheto

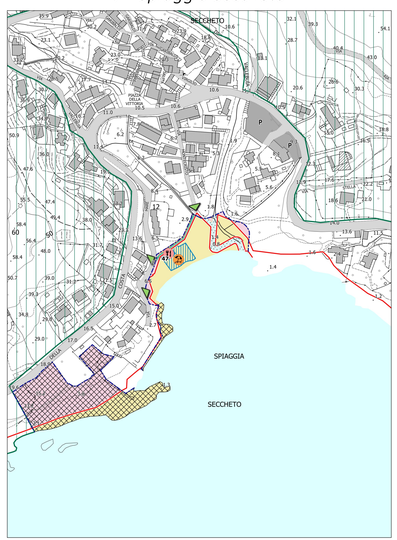

7 - Spiaggia di Fetovaia

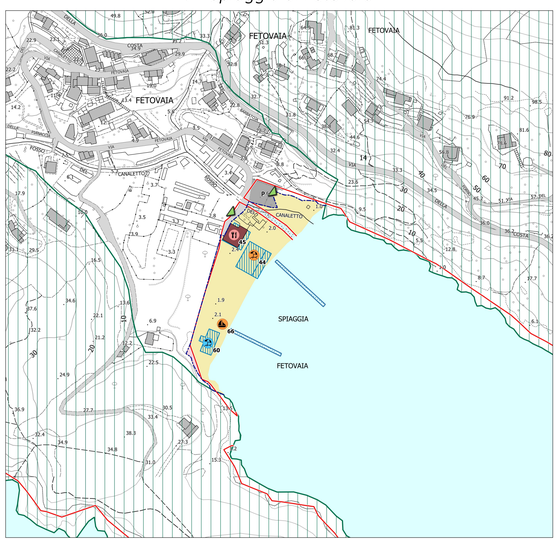

9 - Spiaggia il Giardino / 10 - Spiaggia delle Tombe

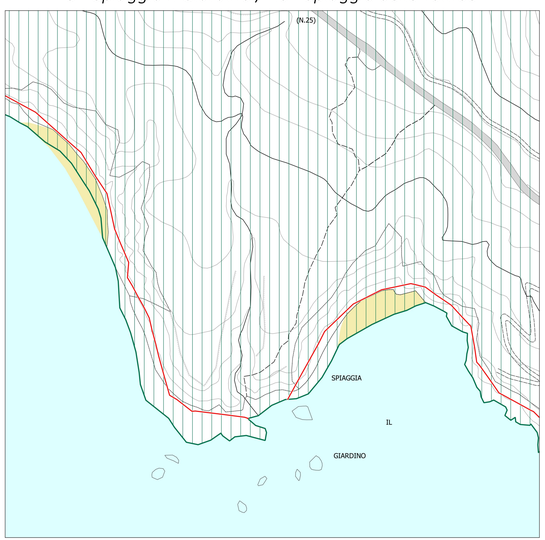

11 - Spiaggia dell'Ogliera / 12 - Spiaggia di Pomonte