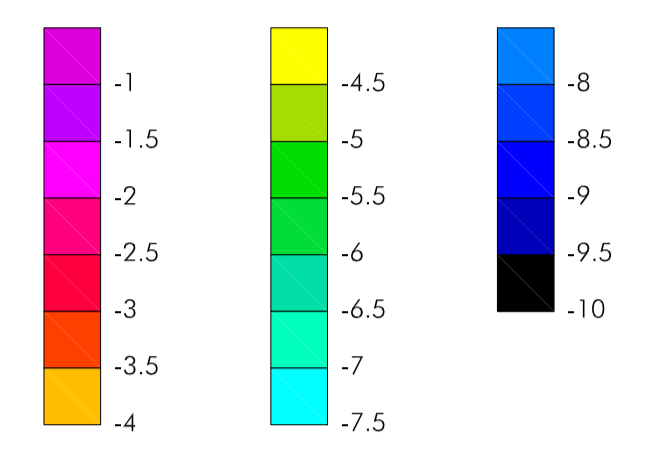


LEGENDA

- Linea di rivo attuale
- Linea di rivo di progetto

SEZ I SEZ II SEZ III Sezione generica

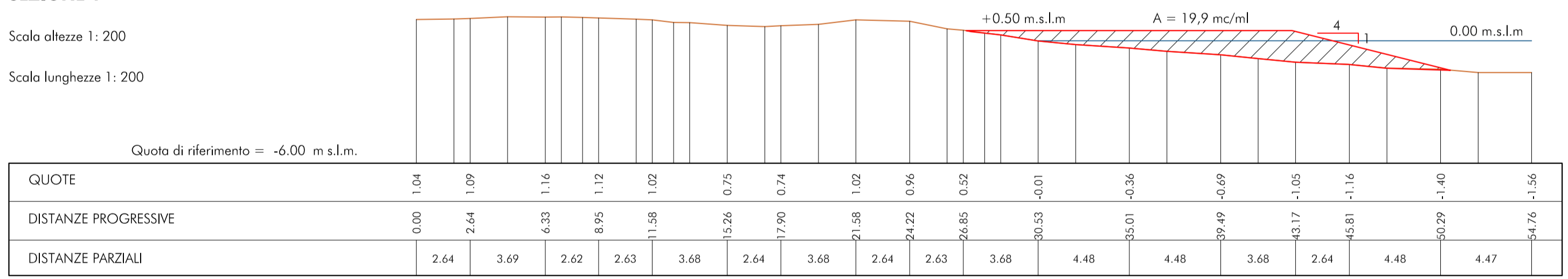
Linee isobate comprese fra le profondità di 1 m e 10 m da rilievo eseguito nel dicembre 2022



SEZIONE 1

Scala altezze 1: 200
Scala lunghezze 1: 200

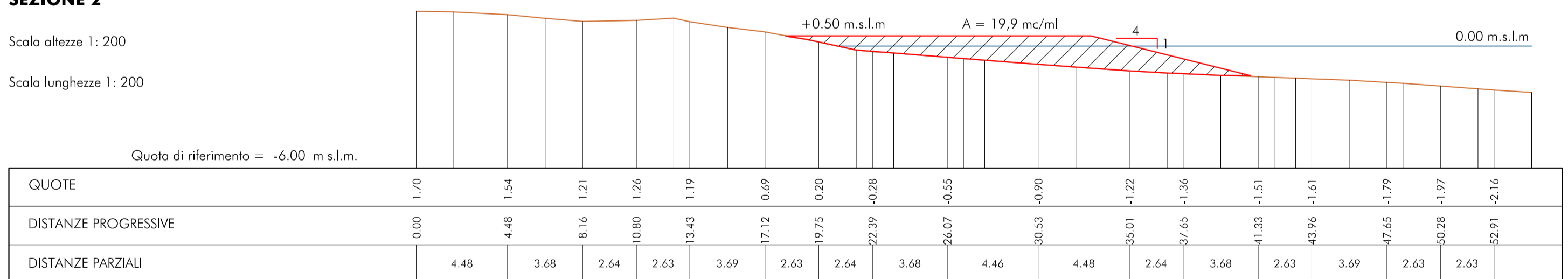
Quota di riferimento = -6.00 m s.l.m.



SEZIONE 2

Scala altezze 1: 200
Scala lunghezze 1: 200

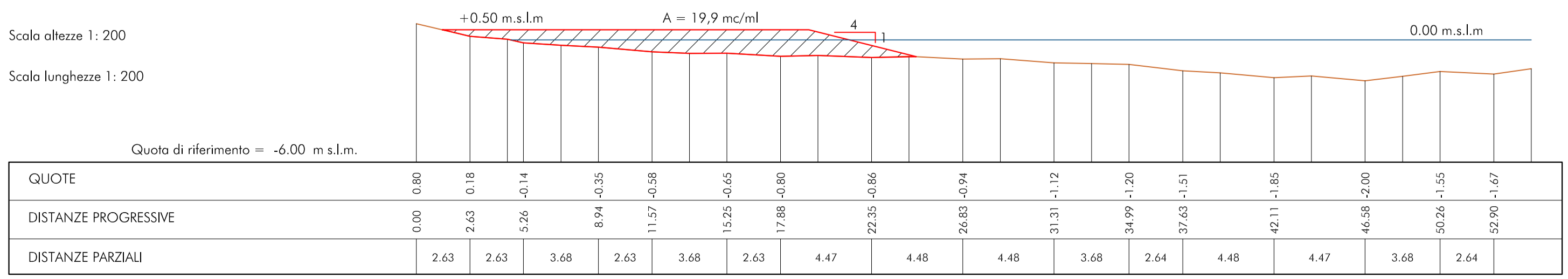
Quota di riferimento = -6.00 m s.l.m.



SEZIONE 3

Scala altezze 1: 200
Scala lunghezze 1: 200

Quota di riferimento = -6.00 m s.l.m.



COMUNE DI CAMPO NELL'ELBA

LAVORI DI RIPROFILATURA STAGIONALE DELLA SPIAGGIA DI SECCHETO MEDIANTE DRAGAGGIO DI SEDIMENTI MARINI

PROGETTO ESECUTIVO

**TAV
C.3**

Carta batimetrica e sezioni

Scala 1:1.000 - 1:200

Data emissione: Aprile 2023	CODICE ELABORATO	Anno	Commissa	Progetto	Tipologia	Elaborato n°
		2023	009	E	TAV	C.3
LIVELLO		Numero	Data	Stesura	Controllo	Approvazione

Responsabile Unico del Procedimento
dott. ing. Priscilla BRACCESI

Progettazione
dott. ing. Leonardo Lottini

Loc. Scotto 8 - 57037 Portoferraio (LI)
Telefono 329 749 3428
E-mail leonardo.lottini.8@gmail.com